


































TUMAČ PLANSKOG ZNAKOVLJA

[OB-1-1] Obuhvat prostornog plana








[OB-1-1-3001] Obuhvat prostornog plana





[KN-1-1] Namjena prostora

	[KN-1-1-1220] (E1) Eksploatacija ugljikovodika i geotermalnih voda		[KN-1-1-3104] (D4) Javna i društvena namjena - predškolska		[KN-1-1-3322] (V2) Površina unutarnjih voda - površina povremeno pod vodom		[KN-1-1-3901] (IS1) Površina infrastrukture - cestovni promet
	[KN-1-1-1310] Zemljište namijenjeno šumi i šumsko zemljište državnog značaja		[KN-1-1-3105] (D5) Javna i društvena namjena - osnovnoškolska i srednjoškolska		[KN-1-1-3399] Ostalo zemljište		[KN-1-1-3902] (IS2) Površina infrastrukture - željeznički promet
	[KN-1-1-1800] (PN) Posebna namjena državnog značaja		[KN-1-1-3106] (D6) Javna i društvena namjena - visoka učilišta i znanstvene ustanove		[KN-1-1-3402] (T2) Ugostiteljsko-turistička namjena (u izdvojenom građevinskom području izvan naselja) - s gradnjom smještajnih građevina		[KN-1-1-3907] (IS7) Površina infrastrukture - energetski sustav
	[KN-1-1-2211] (I1) Proizvodna namjena područnog (regionalnog) značaja		[KN-1-1-3211] (I1) Proizvodna namjena		[KN-1-1-3403] (T3) Ugostiteljsko-turistička namjena - bez gradnje smještajnih građevina		[KN-1-1-3908] (IS8) Površina infrastrukture - vodnogospodarski sustav
	[KN-1-1-2611] (R1) Sportsko-rekreacijska namjena - golf igralište izvan građevinskog područja		[KN-1-1-3261] (K1) Poslovna namjena - uslužna		[KN-1-1-3502] (H2) Slatkovodna akvakultura		[KN-1-1-3950] Prometna površina
	[KN-1-1-2851] (GO) Gospodarenje otpadom područnog (regionalnog) značaja		[KN-1-1-3263] (K3) Poslovna namjena - logističko-distribucijski centar		[KN-1-1-3602] (R2) Sportsko-rekreacijska namjena - sportske građevine i centri		[KN-1-1-3994] (UPU) Površina određena urbanističkim planom uređenja
	[KN-1-1-3005] (S5) Stambena namjena - poljoprivredna domaćinstva		[KN-1-1-3302] Ostalo zemljište namijenjeno poljoprivredi		[KN-1-1-3603] (R3) Sportsko-rekreacijska namjena - sportsko-rekreacijska igrališta na otvorenom		
	[KN-1-1-3053] (M3) Mješovita namjena		[KN-1-1-3312] Ostalo zemljište namijenjeno šumi		[KN-1-1-3604] (R4) Sportsko-rekreacijska namjena (izvan građevinskog područja) - sportsko-rekreacijska igrališta na otvorenom		
	[KN-1-1-3100] (D) Javna i društvena namjena		[KN-1-1-3321] (V1) Površina unutarnjih voda - površina pod vodom		[KN-1-1-3705] (Z5) Zaštitna zelena površina		

[IS-1-1] Cestovni promet

	[IS-1-1-2005] (Ž) Cesta područnog (regionalnog) značaja		[IS-1-1-3007] (L) Cesta lokalnog značaja		[IS-1-1-3304] (Pp) Parkiralište
	[IS-1-1-2006] (Ž) Cesta područnog (regionalnog) značaja - planirano		[IS-1-1-3008] (L) Cesta lokalnog značaja - planirano		

[IS-1-2] Željeznički promet

	[IS-1-2-1001] (M) Željeznička pruga za međunarodni promet s pripadajućom željezničkom infrastrukturom		[IS-1-2-1002] (M) Željeznička pruga za međunarodni promet s pripadajućom željezničkom infrastrukturom - planirano		[IS-1-2-2008] Željeznička pruga za posebni promet s pripadajućom željezničkom infrastrukturom		[IS-1-2-2010] (Žk) Željeznički kolodvor/stajalište
---	---	---	---	---	---	---	--

REPUBLIKA HRVATSKA
ZAGREBAČKA ŽUPANIJA, GRAD DUGO SELO

Naziv prostornog plana:

Prostorni plan uređenja Grada Dugog Sela

Naziv kartografskog prikaza prostornog plana:

1.1. Namjena prostora

Mjerilo prikaza:

1:25000

Vrsta postupka:

Postupak izrade i donošenja izmjene i dopune prostornog plana

Faza izrade plana:

Prijedlog prostornog plana za javnu raspravu

Oznaka revizije plana:

Odluka o izradi prostornog plana:

Odluka o izradi izmjene i dopune Prostornog plana uređenja Grada Dugog Sela (Službeni glasnik Grada Dugog Sela broj 8/24)

Javna rasprava:

Javna rasprava provodi se od 02.07.2026. do zaključno s danom 16.07.2026.

Javni uvid:

od 02.07.2026. godine do 16.07.2026. godine, na lokaciji: Dugo Selo, Ulica Josipa Zorića 1, velika vijećnica, od 8:00 do 15:00

Javno izlaganje:

dana 14.07.2026. godine, na lokaciji: Dugo Selo, Ulica Josipa Zorića 1, velika vijećnica, u 15:30

Nositelj izrade prostornog plana:

Zagrebačka županija, Grad Dugo Selo
Upravni odjel za financije i komunalno gospodarstvo

Odgovorna osoba nositelja izrade:

POMOĆNIK PROČELNIKA
Marijo Vinko dipl.ing.arh.

Tijelo koje donosi prostorni plan:

Zagrebačka županija, Grad Dugo Selo
Gradsko vijeće

Predsjednik tijela koje donosi prostorni plan:

PREDSJEDNIK GRADSKOG VIJEĆA
Zdravko Šuker dipl.ing.

Stručni izrađivač prostornog plana:

ARHEO d.o.o.
Zagreb, Vinogradi, I odvojak 6
OIB: 02095263263

Odgovorna osoba stručnog izrađivača:

DIREKTOR
Mario Pezelj dipl.ing.arh.

Odgovorni voditelj izrade:

Mario Pezelj dipl.ing.arh.

Stručni tim:

Naziv prostornog plana:

Prostorni plan uređenja Grada Dugog Sela

Naziv kartografskog prikaza prostornog plana:

1.1. Namjena prostora

Mjerilo prikaza:

1:25000

Vrsta postupka:

Postupak izrade i donošenja izmjene i dopune prostornog plana

Faza izrade plana:

Prijedlog prostornog plana za javnu raspravu

Oznaka revizije plana:

Prostor za digitalni potpis

Odgovorna osoba nositelja izrade:

POMOĆNIK PROČELNIKA

Marijo Vinko dipl.ing.arh.

Odgovorna osoba stručnog izrađivača:

DIREKTOR

Mario Pezelj dipl.ing.arh.

Odgovorni voditelj izrade:

Mario Pezelj dipl.ing.arh.